

Merkblatt „Zurückschneiden von Sträuchern“

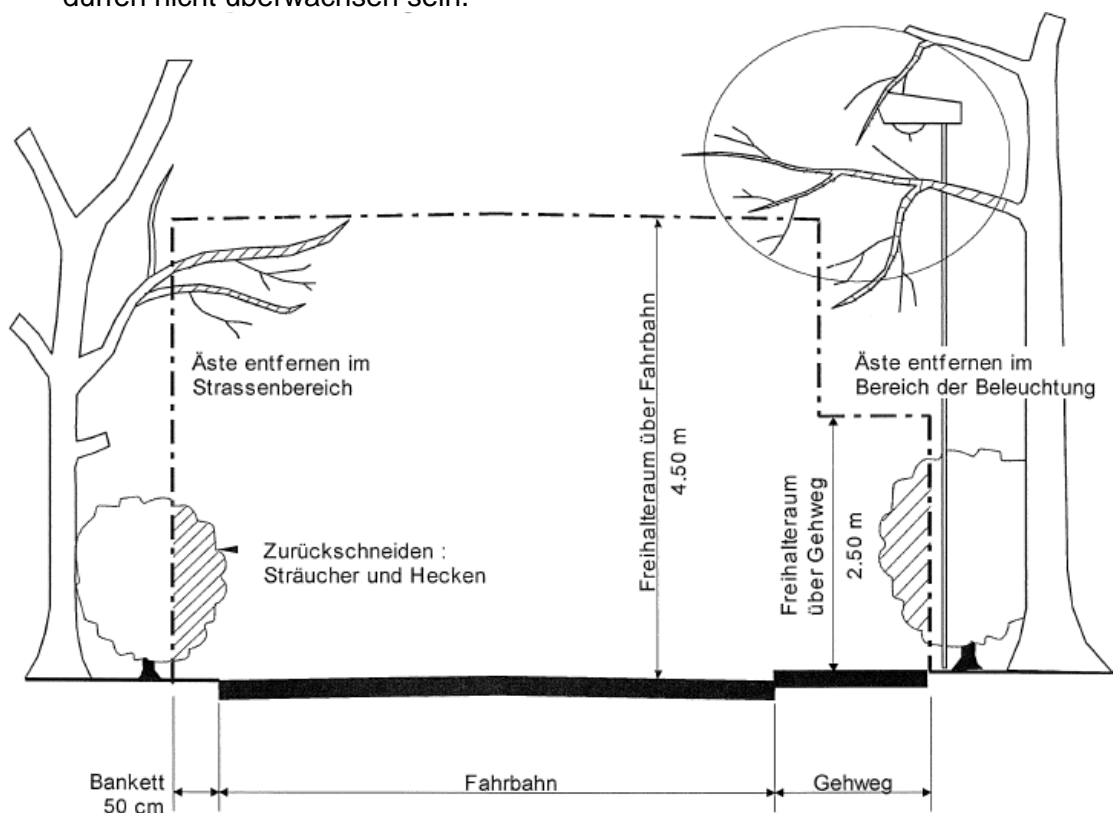
Das Zurückschneiden der Bäume und Sträucher entlang den Verkehrsräumen stellt insbesondere in der Vegetationsperiode eine Daueraufgabe dar. Nur so können klar definierte Verkehrsräume mit entsprechend guten Übersichtsverhältnissen, sowie die Verkehrssicherheit gewährleistet werden.

Die Eigentümer von Grundstücken an öffentlichen Strassen, Fusswegen und Plätzen werden aufgefordert, die Bäume, Sträucher, Hecken und Einfriedungen, welche in den Strassen- bzw. Gehweg hineinragen zurück zu schneiden. Der Rückschnitt hat jeweils bis Ende Mai und Ende November, jederzeit aber auch auf Bedarf, zu erfolgen.

Dabei sind folgende Vorschriften zu beachten:

Freihaltung Lichtraumprofil

- Seitlich hat der Rückschnitt bis auf die Grundstücksgrenze zu erfolgen.
- Über Strassen muss die Fahrbahn bis auf eine Höhe von mindestens 4.50 m freigehalten werden.
- Über Fusswegen und Trottoirs muss der Freihalteraum Höhe mindestens 2.50 m betragen.
- Strassenlampen, Verkehrssignaltafeln, Spiegel, Strassennamensschilder und Hydranten dürfen nicht überwachsen sein.



Warum sollen Zäune, Mauern, Hecken und dergleichen einen Strassenabstand von mindestens 0.50 m aufweisen?

Auf schmalen Strassen kann es beim Kreuzen von Fahrzeugen zu Problemen oder gar zu Unfällen kommen, da gerade für Zweiradfahrende der notwendige Freiraum für den Lenker über dem Strassenrand fehlt. Fährt ein PW oder LWK aufgrund einer Kreuzungssituation direkt am Strassenrand, so ragt sein Aussenspiegel in die 50 cm. Zudem fallen im Winter Schneemaden an, welche im seitlichen Bereich der Strasse deponiert werden müssen. Gemäss § 111 BauG wurde wohl auch unter Anbetracht dieser Gefahrenpotentiale ein Abstand für Einfriedungen und einzelne Bäume von 60 cm festgelegt.

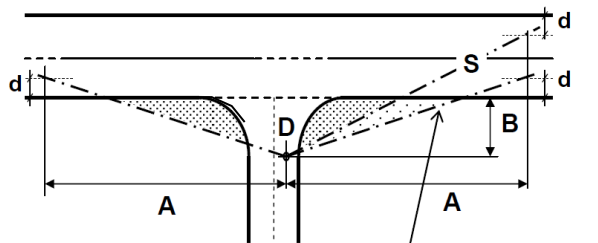
LiegenschaftsbesitzerInnen, welche die Abstandsvorschriften von 60 cm mit Zäunen usw. nicht einhalten, können strafrechtlich belangt werden, falls sich ein Unfall ereignet!

Freihaltung Sichtzonen bei Knoten und Ausfahrten:

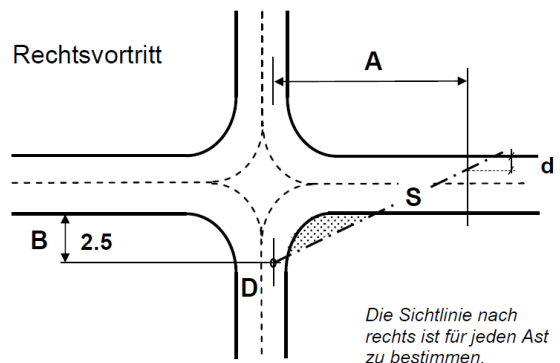
(Auszug Merkblatt Sicht an Knoten und Ausfahrten, Kanton Aargau, Stand 1. März 2011)

Begriffe und Definitionen

Vortrittsbelastete Einmündung



Die Sichtlinie gilt, wenn mit Fahrzeugverkehr auf der linken Strassen-seite gerechnet werden muss (Überholen / Parkieren auf rechter Seite)



A Knotensichtweite	Abstand zwischen Fahrzeug auf Fahrbahn und Beobachtungspunkt D
B Beobachtungsdistanz	Abstand zwischen Fahrbahnrand und Beobachtungspunkt D
D Beobachtungspunkt	In der Axe des Fahrbahnstreifens
d Abstand zum Fahrbahnrand	Abstand zwischen Fahrbahnrand und Bezugspunkt der Sichtlinie

— · S = Sichtlinie	Linie zwischen Fahrzeug auf Fahrbahn und Beobachtungspunkt D
▒ Sichtzone	Zone ausserhalb Verkehrsfläche. Innerhalb der Sichtzone ist eine freie Sicht in der Höhe von 0.8 m bis 3.0 m zu gewährleisten

Festlegen der Sichtzonen

• Sichtzonen auf Motorfahrzeuge B/A (m) im Normfall mit $d = 1.5\text{ m}$

V (km/h)	Ausserorts (AO)		Innerorts (IO)		
	HVS / VS ¹	untergeordnete VS	verkehrsorientiert	siedlungsorientiert	Rechtsvortritt
20				2.5 / 15	2.5 / 15
30				2.5 / 25	2.5 / 20
40			2.5 / 40	2.5 / 35	2.5 / 30
50			2.5 / 60	2.5 / 50	2.5 / 40
60	5.0 / 80	5.0 / 80	2.5 / 80		
70	5.0 / 100	5.0 / 90			
80	5.0 / 130	5.0 / 120			

Bemerkungen:

- Die Abgrenzung AO/IO erfolgt nach Art. 1 Abs. 4 SSV: massgebend sind die signalisierten Geschwindigkeiten.
- Die Sichtzonen sind entsprechend den Überholmöglichkeiten festzulegen.
- Zurücksetzen der Haltelinie: Wenn vortrittsberechtigte Rad- und/oder Gehwege parallel zur Fahrbahn geführt werden.
- Für Reduktionen von B bei ungenügenden Sichtweiten: vgl. SN 640 273a, Ziffer 13.

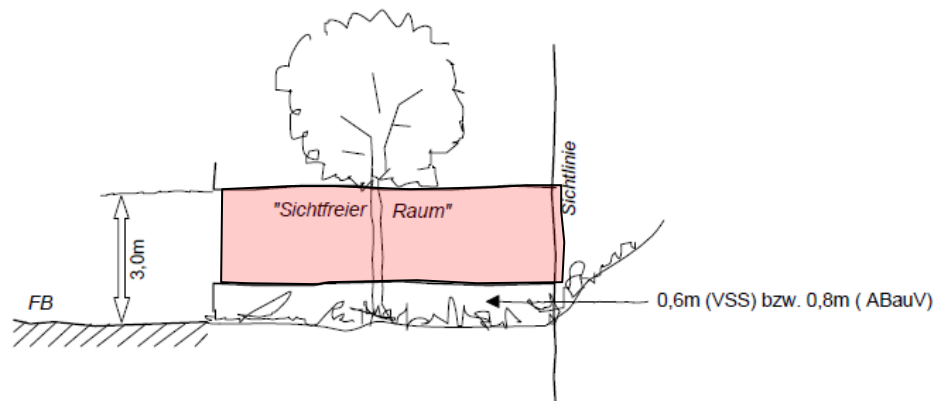
Bei Strasseneinmündungen, Strassenkreuzungen und Ausfahrten auf die Strassen sind die Sichtzonen dauernd freizuhalten. In den Sichtzonen muss ein sichtfreier Raum zwischen einer Höhe von 80 cm und einer solchen von 3.00 m gewährleistet sein. Einzelne die Sicht nicht hemmende Bäume, Stangen und Masten sind innerhalb der Sichtzone mit einem Abstand von mindestens 60 cm ab Fahrbahnrand zugelassen.

Wieso sind die Sichtzonen so wichtig?

Sehen und gesehen werden, dieses Motto gilt für viele Situationen im Verkehrsgeschehen. Nur wenn bei Einmündungen die notwendigen Sichtverhältnisse gewährleistet sind, können alle Verkehrsteilnehmer einander rechtzeitig erblicken und einschätzen.

Auf Gemeindestrassen gilt die Faustregel, dass bei einer erlaubten Höchstgeschwindigkeit von 50 km/h auf Einmündungen eine beidseitige Sichtweite von 50 m gewährleistet sein muss. Dieser Blickwinkel soll bei einer Distanz von 2.50 m zur imaginären Wartelinie möglich sein. Zäune, Mauern, Hecken und Bäume dürfen nicht in diesen Sichtfreien Raum ragen.

Ausschnitt „Empfehlungen Sicht an Knoten und Ausfahrten“, Kanton Aargau



Warum?

Die Augen von LenkerInnen normaler PW's liegen auf einer Höhe von ca. 1.00 m – 1.20 m über Strassenniveau und verfügen bei vorschrittskonformer Höhe von seitlichen Einfriedungen über die notwendigen freien Sichtverhältnisse.

Wird dies eingehalten, können alle Verkehrsteilnehmer, insbesondere ZweiradfahrerInnen, rechtzeitig wahrgenommen werden. Diese Gruppe von Verkehrsteilnehmer tritt in der Regel durch eine schmale, leicht zu übersehende Silhouette auf, verfügt aber meist über eine erhebliche Geschwindigkeit.

Die Einhaltung der vorgegebenen Sichtverhältnisse im Strassenverkehr spielt für die Verkehrssicherheit eine wichtige Rolle. In diesem Sinne bitten wir Sie, Ihre Verantwortung wahr zu nehmen und die Gartenanlagen regelmässig auf die Einhaltung der notwendigen Sichtzonen und des Lichtraumprofiles zu überprüfen und die notwendigen Schritte einzuleiten. Damit erhöhen Sie die Verkehrssicherheit auf den Strassen, Trottoirs usw. nicht zuletzt auch zu Ihren Gunsten (Haftungsansprüche).

Kommen die Grundeigentümer ihrer Pflicht nicht nach, kann der Gemeinderat Massnahmen ergreifen und die notwendigen Arbeiten auf Kosten des betreffenden Grundeigentümers ausführen lassen.

Bei Rückfragen steht Ihnen das Bauamt, Tel. 079 678 88 80, gerne zur Verfügung.